


CIRCUITO
PROVINCIAL

**XXIII CARRERAS
POPULARES
VIII TRAIL 2024**

18/2/2024



**XII Carrera Popular de El Bonillo
I Carrera Iniciación El Bonillo
El Bonillo 2024**



AYUNTAMIENTO DE
EL BONILLO

EL BONILLO

DATOS DE LA PRUEBA

<i>Fecha</i>	18 / 2 / 24
<i>Hora de salida</i>	10:30:00
<i>kilómetros</i>	Recorrido largo - 12,14 km / Recorrido corto - 6,73 km
<i>Nº de Plazas</i>	500
<i>Salida y meta</i>	C/ Quijote, s/n (frente Pabellón Polideportivo)
<i>Recogida de dorsales</i>	Pabellón Polideportivo de El Bonillo De 9:00 a 10:15 horas. La retirada del dorsal se hará por el sistema CHECK-IN-SPORT.
<i>Cierre de la carrera</i>	13.00 h
<i>Altura máxima</i>	1062 metros
<i>Avituallamientos</i>	km 6 - km 9 - llegada
<i>Cuota (€)</i>	9 euros inscritos / 12 euros no inscritos
<i>Plazo de inscripción</i>	15/ 02/24- 14.00 o hasta completar los 700 corredores, 100 corredores iniciación.
<i>Servicios</i>	- Duchas, aseos y guardarropa en el Pabellón Polideportivo, Recinto Ferial y Piscina Climatizada. - Servicio de Ludoteca, recogida de los usuarios en el Pabellón Polideportivo de 9:00 a 10:15 h y posterior traslado a la Ludoteca Municipal acompañados de monitores. - Zona de aparcamiento indicadas en los alrededores del IES Las Sabinas y Campo de Fútbol.
<i>Telefonos de información</i>	967 370 001 607 527 410

EL BONILLO

DATOS DE LA PRUEBA

Comités Mari Feli Moreno Sierra
Mari Carmen López Angulo
Sergio Flores López

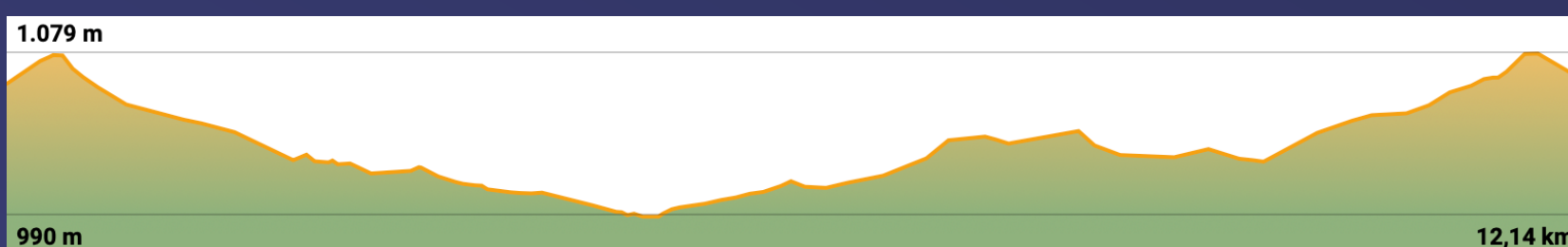
Descripción de la prueba La Carrera Popular de El Bonillo es una de las pruebas más atractivas del Circuito Provincial de Carreras Populares de la Diputación de Albacete, por el trazado y por la belleza natural que acompaña el recorrido, desarrollándose por el pinar de la localidad y pasando al lado del único Campo de Golf Público de Castilla La Mancha, y porque constituye una estupenda ocasión de conocer los ecosistemas naturales de este municipio.

EL BONILLO

DATOS DE LA PRUEBA

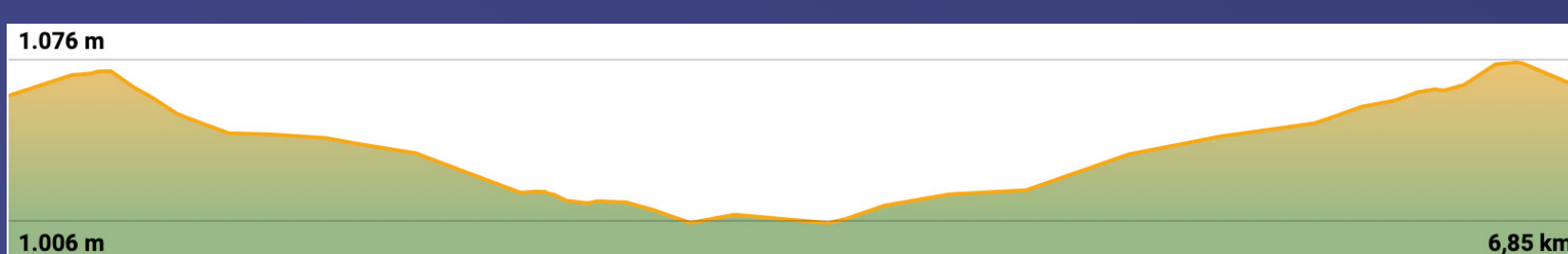
Mapa y perfil Recorrido largo

<https://es.wikiloc.com/rutas-senderismo/el-bonillo-cp-corta-158863744>



Mapa y perfil Recorrido corto

<https://es.wikiloc.com/rutas-senderismo/el-bonillo-cp-corta-158863744>



PREMIOS

- Clasificación general larga (masculina y femenina):

1º Medalla y jamón

2º Medalla y queso

3º Medalla y estuche de vino

- Clasificación general corta (masculina y femenina):

1º Medalla y paletilla

2º Medalla y queso pequeño

3º Medalla y estuche de vino

* El recorrido corto solo tendrá clasificación general masculina y femenina

- Clasificación general local (masculina y femenina):

1º Medalla y jamón

2º Medalla y queso

3º Medalla y estuche de vino

**Para participar en la categoría como LOCAL el participante deberá haber nacido en El Bonillo, o estar empadronado en El Bonillo con anterioridad al 01/01/2023.

- Clasificación Club Atletismo El Bonillo (masculina y femenina)

1º Medalla y productos locales

2º Medalla y productos locales

3º Medalla y productos locales

- Clasificación General Discapacitados (Mínimo 33% de discapacidad – masculina y femenina)

1º Medalla y Jamón

2º Medalla y Queso

3º Medalla y Estuche de Vino

Premios para los tres primeros clasificados de cada categoría del recorrido largo.

Premios Especiales:

• Al Club de Atletismo con más participantes que acaben la carrera (mínimo 15 corredores): un jamón.

• El resto de premios especiales para el sorteo se determinarán en razón de los patrocinadores .

EL BONILLO

TURISMO

Puntos de interés

ESPACIOS NATURALES

Las llanuras de El Bonillo, junto a sus navas y navajos que en régimen estacional refrescan estas tierras manchegas, constituyen un hábitat ideal para toda clase de ánades y aves esteparias como los sisones alcaravanes, alondras de Ricotí y la avutarda junto con la cañada real y la “ruta del Quijote” permiten practicar el senderismo en pleno contacto con la naturaleza.

EL SABINAR

El sabinar puede considerarse un área de excepcional interés debido a su cantidad de árboles que aquí se encuentran y la edad de los mismos. El sabinar de sabina albar, junto con las hierbas aromáticas como tomillo, romero, mejorana, cuyo aroma es capaz de perfumar las más vastas extensiones.

CAMPO DE GOLF “LA LAGUNILLA”

A dos kilómetros de El Bonillo, rodeado de pinares, se encuentra el Campo de Golf “La Lagunilla”, es de propiedad municipal y es el único campo público de Castilla La Mancha, consta de nueve hoyos, y cuenta, entre otros servicios, con un campo de prácticas y una casa-club con aseos y vestuarios.

EL BONILLO

TURISMO

Bares Restaurantes, Cafeterías

- Hospedería Casa Emilia Tlf. 607 808 179 / 637 939 459
- El Rincón de Héctor Tlf. 967 370 582 / 619 574 682
- Fonda de Santiago Tlf. 967 370 017 / 967 370 472
- Bar Edén Tlf. 670 618 971
- Cafetería Minerva Tlf. 930 07 84 75
- Cervecería al Rollo Tlf. 678 815 818
- Círculo Independiente (Casino) Tlf. 967 37 00 03
- Churreria Plaza. Plaza Cementerio, 4. Tlf. 669 39 15 79

Alojamientos

- Hostal El Puchero. C/ Real, 57. 967 370 332
- Hospedería Casa Emilia. Paraje Cerro de En medio. 607 808 179
- Casas Rurales La Lagunilla. Ctra. Ossa, km 2. 967 370 001

Aprovecha para visitar

- Parroquia Santa Catalina
- Museo Parroquial
- Conjunto Histórico
- Artístico de la Plaza Mayor.
- Campo Municipal de golf "La Lagunilla"
- Rollo Picota
- Rutas Naturales

Colaboradores

Club de atletismo de El Bonillo

