


# VILLAVERDE DE GUADALIMAR

CIRCUITO  
PROVINCIAL  
**XXIII** CARRERAS  
POPULARES  
VIII TRAIL 2024



VILLAVERDE  
TRAIL

## VII TRAIL CAMBRÓN DE VILLAVERDE DE GUADALIMAR

10/11/24

# VILLAVERDE DE GUADALIMAR

## DATOS DE LA PRUEBA

<i>Población</i>	Villaverde de Guadalimar
<i>Nombre de la prueba</i>	VII Trail Cambrón de Villaverde de Guadalimar
<i>Fecha</i>	10/11/24
<i>Hora de salida</i>	9:00:00
<i>Kilómetros</i>	17
<i>N.º de plazas</i>	300
<i>Lugar de salida y meta</i>	C/ Iglesia, inmediaciones de la plaza de toros Plaza Mayor. El mismo día de la carrera de 7:30 h a 8:45 h. La retirada del dorsal se hará por el sistema CHECK-IN-SPORT.
<i>Recogida de dorsales</i>	
<i>Cierre de la carrera</i>	A las 13:00 h (4 horas desde inicio)
<i>Desnivel (De min. a max.)</i>	1.100 m+
<i>Altura máxima</i>	1.500 m
<i>Avituallamientos</i>	<ol style="list-style-type: none"><li>1. Inicio Senda de "La Pilica". Km 4,5 (líquido)</li><li>2. Falda del Cambrón. Km 8 (líquido-sólido)</li><li>3. Cortijo Marchante. Km 13 (líquido)</li></ol> <p>Al finalizar la prueba todos los participantes podrán degustar un plato de migas con chorizo y panceta, acompañado de cerveza y refrescos.</p>
<i>Cuota (€)</i>	General 13 € / Inscritos al circuito provincial 10 €
<i>Plazo de inscripción</i>	07/11/24 - 14 horas o completar 300 corredores
<i>Servicios</i>	<ul style="list-style-type: none"><li>- Ludoteca</li><li>- Duchas y vestuarios</li><li>- Aparcamientos y zona de caravanas en el campo de fútbol</li><li>- Guardarropa</li></ul>

*Teléfonos de información*

Luís Alberto Blázquez: 667 205 985

Francisco Javier Blázquez: 649 661 422



# VILLAVERDE DE GUADALIMAR

## DATOS DE LA PRUEBA

### *Descripción de la prueba*

El trazado en sus primeros metros transcurre por las calles de la localidad para dirigirse hacia el depósito y posteriormente seguir ascendiendo por el camino de "Las Alegas". Concluido esta primera subida la carrera desciende para finalizar cruzando el "Arroyo de Carrascosa". En este punto comienza la ascensión a la "Piedra de Cambrón".

Subiremos en la primera parte de la ascensión por una antigua vía de saca de madera, el "Jorro de Hinazares" y tras un pequeño descanso, donde se encontrará el primer avituallamiento (km 4,5).

Seguiremos ascendiendo por la senda de "La Pilica" hasta "Peña Lucena". Desde este punto ya se divisa la cima y nos quedará el último tramo de subida al Cambrón interrumpido por el segundo avituallamiento (Km 8) que se encontrará antes de cruzar la pista. Una vez atravesada la cima de la "Peña del Cambrón" tocará descender en su primera parte por un tramo de senda más técnico finalizando en el "Depósito de los Collaillos".

Posteriormente llegaremos al tercer avituallamiento, ubicado en el "Cortijo del Marchante" (km 13) y solo nos quedará nuestro famoso "Murete" y la bajada de la "Fuente de Justo" para llegar de nuevo a las calles de Villaverde de Guadalimar.

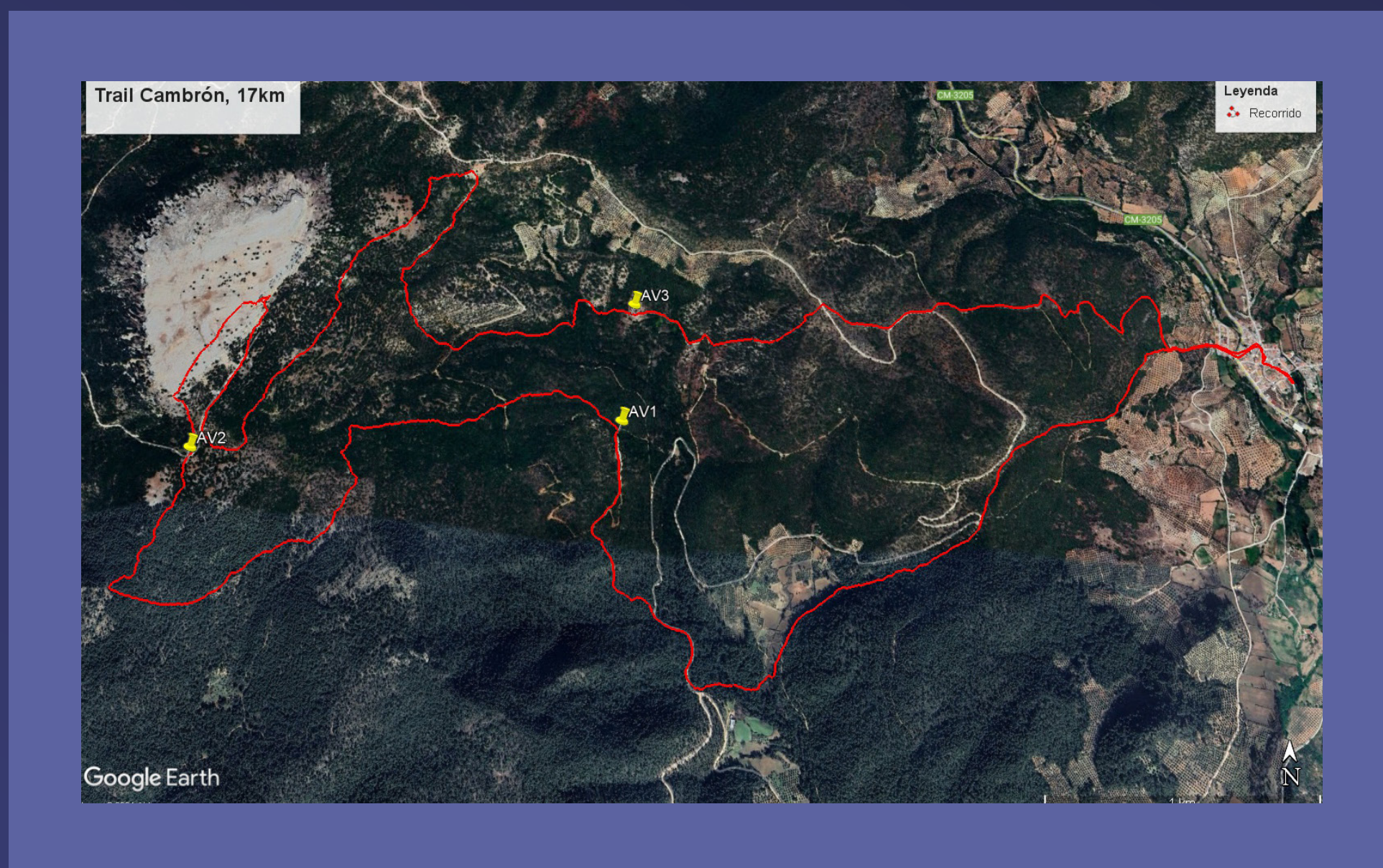




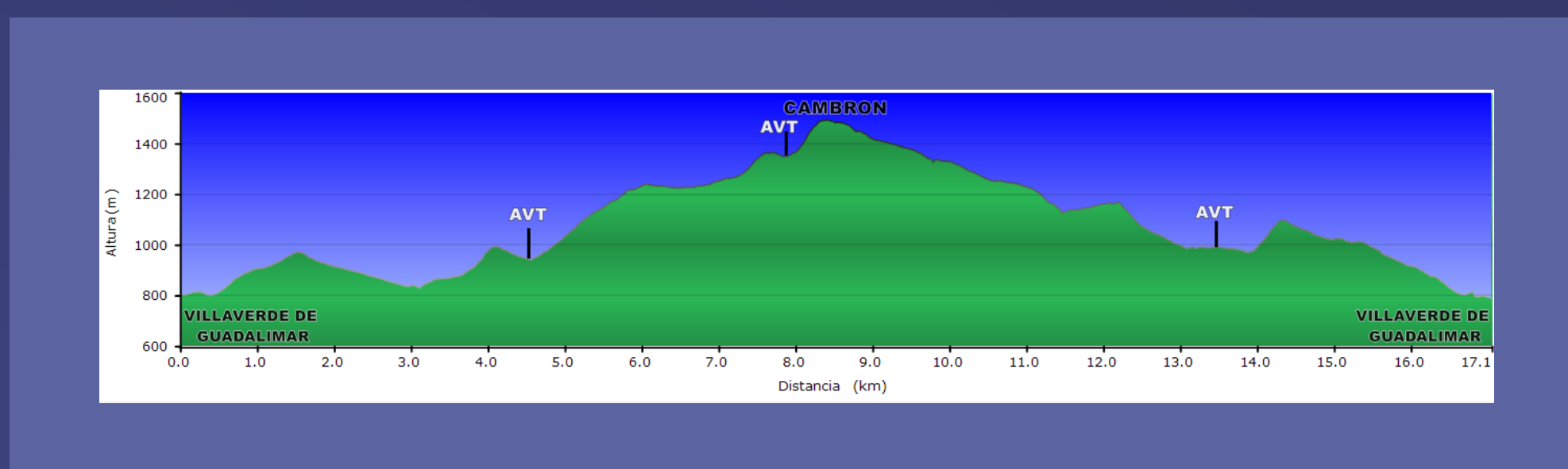
# VILLAVERDE DE GUADALIMAR

## DATOS DE LA PRUEBA

### MAPA



### PERFIL



### WIKILOC

<https://es.wikiloc.com/rutas-carrera-por-montana/trail-cambron-2024-183102069>



# VILLAVERDE DE GUADALIMAR PREMIOS

## PREMIOS

- **GENERAL MASCULINA Y FEMENINA**

Trofeo y obsequio a los/las tres primeros/as clasificados/as.

- **CATEGORÍAS** (establecidas en el Circuito Provincial)

Obsequio con productos locales tres primeros/as clasificados/as.

- Todos los inscritos a esta prueba recibirán una **bolsa obsequio**.

## COMITÉ

- Luís Alberto Blázquez Rodríguez
- Francisco Javier Blázquez Rodríguez
- Moisés Abietar Pérez

## COLABORADOR

- C.D. Villaverde Trail



# VILLAVERDE DE GUADALIMAR

## TURISMO

### *Puntos de interés:*

- Salida y meta
- Piedra del Cambrón

### *Alojamientos:*

- Las Salegas del Maguillo
- Casas Rurales Pinares del Guadalimar
- Casa Rural Molino Pataslargas

### *Bares, restaurantes, cafeterías:*

- Café Bar Nerea
- Al-Bar
- Hostal Restaurante Los Bronces
- Bar El Tejo

### *Aprovecha para visitar:*

- Arroyo del Tejo y su “Senda Encantada”
- Los Picarazos y La Cruz del Pernales
- Las cumbres de la Piedra del Cambrón y el Pico de La Sarga
- Nacimiento del río Mundo
- Pantano de Arroyofrío