

BOGARRA

CIRCUITO
PROVINCIAL
XXIII CARRERAS
POPULARES
VIII TRAIL 2024



III COPA TRAIL BOGARRA 17/3/24

BOGARRA

DATOS DE LA PRUEBA

<i>Población</i>	Bogarra
<i>Nombre de la prueba</i>	III Copa Trail Bogarra
<i>Fecha</i>	17/3/24
<i>Hora de salida</i>	8:30:00
<i>Kilómetros</i>	34.5
<i>Nº de plazas</i>	250
<i>Lugar de salida y meta</i>	Plaza del Cabezuelo
<i>Recogida de dorsales</i>	Ayuntamiento El mismo día de la carrera de 7:30 h a 8:15 h. La retirada del dorsal se hará por el sistema CHECK-IN-SPORT.
<i>Cierre de la carrera</i>	14:15 h
<i>Desnivel</i>	1.660
<i>Altura máxima</i>	1.503 m
<i>Avituallamientos</i>	Se encontrarán situados en los puntos kilométricos: 1.º Era del Puerto km 6 2.º Collado de las Crucetas km 10 3.º Fuente del Arenal km 17 4.º Senda Camino Yeguarizas km 24 5.º Merendero el Batanero km 30. Tras los mismos la organización colocará una zona debidamente señalizada con recipientes para tirar botellas, envases de geles, barritas, etc. Fuera de esta zona está totalmente prohibido tirar nada al suelo. Se recomienda a los corredores llevar alimento sólido (geles, barritas, fruta, etc.).
<i>Cuota (€)</i>	1.º plazo (hasta el 29 de febrero); Cuotas: General 22 € Inscritos en el circuito de trail: 16 € - 2º plazo: del 1 al 14 de abril: General 22 €
<i>Plazo de inscripción</i>	Hasta las 14:00 h del 14 de marzo
<i>Servicios</i>	Aparcamiento, duchas y ludoteca
<i>Teléfonos de información</i>	699 913 448

BOGARRA

DATOS DE LA PRUEBA


Descripción de la prueba

Iniciamos la carrera en la plaza del Cabezuelo hacia el río donde comenzará la primera gran subida al pico Picayo donde están ubicadas las antenas de telecomunicaciones de la localidad.

Desde allí proseguimos por camino a la senda que desciende ligeramente al paraje (Era del puerto) donde comenzaremos la segunda gran subida y trepada hasta el Padrastro.

Empieza allí el primer gran descenso, cinco kilómetros de bajada interminable hasta el Cenorrio, desde el cuál ascenderemos hacia la Losa de las Mohedas cresteando en dirección a las Torcas del Pajonar para encontrarnos con un antiguo sendero que baja a las ruinas del Cortijo La Fuente del Arenal, continuamos con una ligera subida siguiendo una serie de senderos/trochas en dirección a las Yeguarizas y atravesando la Cantera de la cuerda del Padrastro. Desde esta aldea, descenderemos por un antiguo sendero hacia el Arroyo de las Yeguarizas, ahí comienza la cuarta gran subida hacia la cuerda del Padrastro por una rambla/sendero, y una vez coronada esta cuerda, da comienzo la segunda gran bajada por un precioso e interminable sendero de aproximadamente cinco kilómetros hasta el merendero el Batanero, en este punto haremos una ligera subida para llegar a meta por la conocida Ruta de las Esculturas.

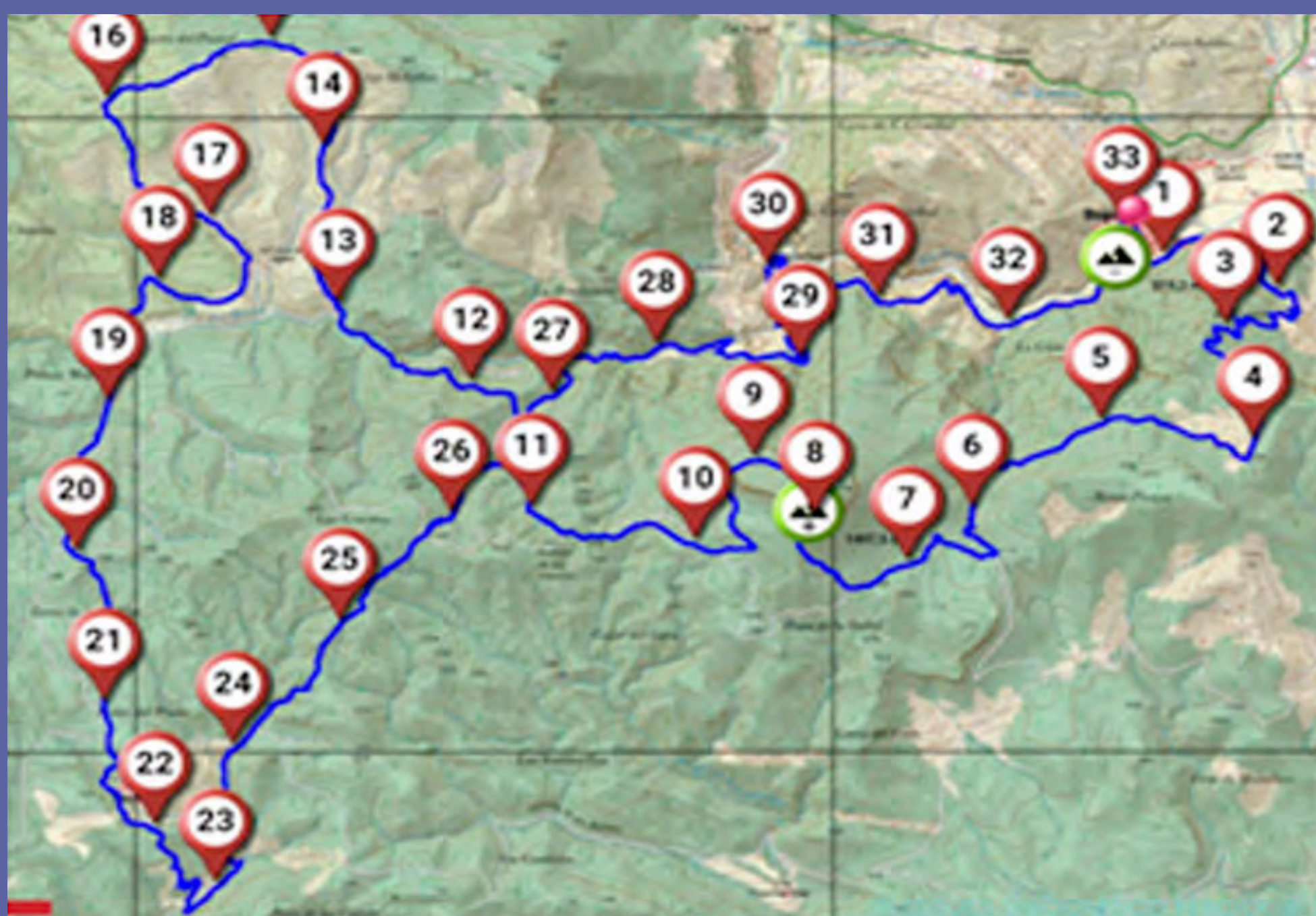
Una carrera por las zonas más bonitas de Bogarra y que transcurre en un 90 % por senderos.



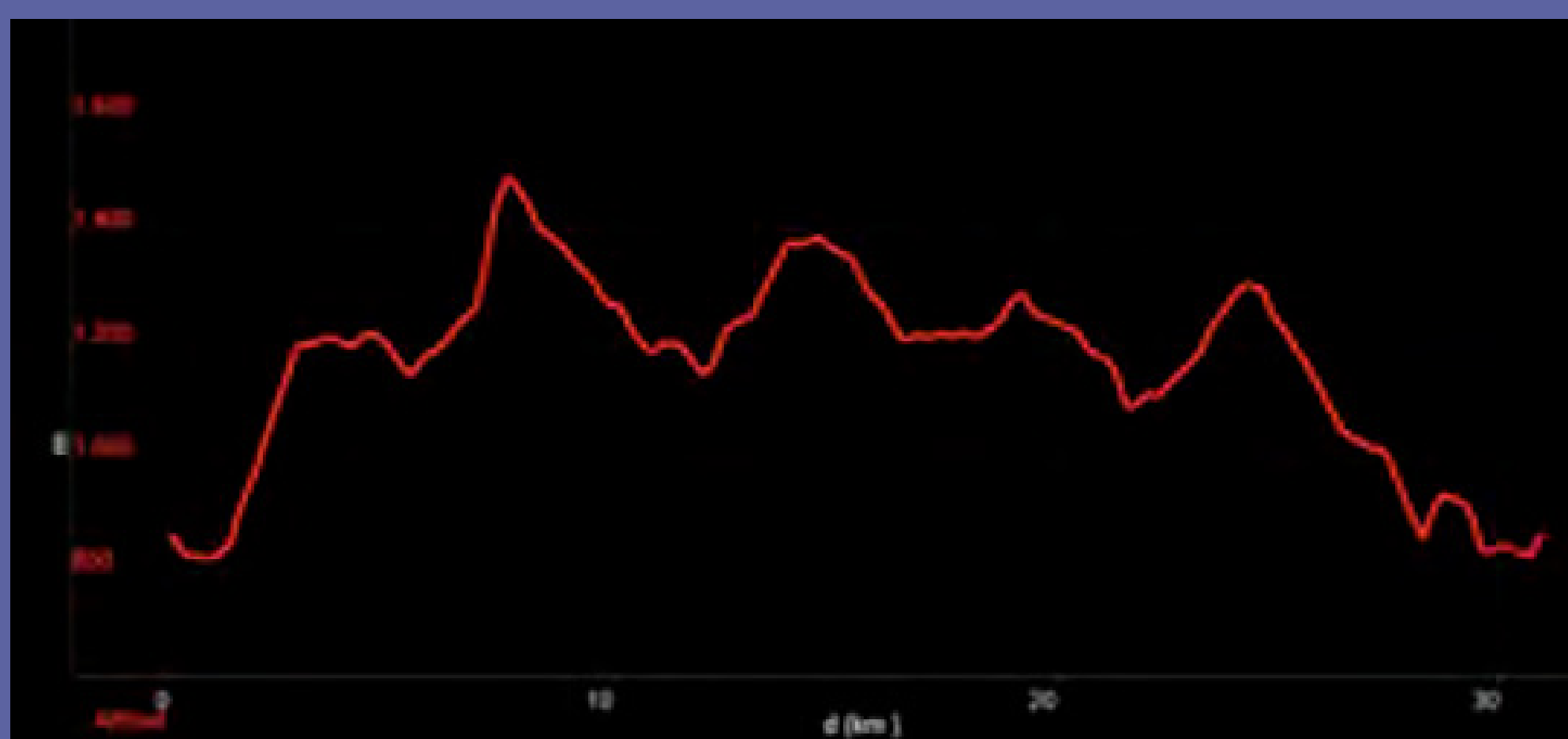
BOGARRA

DATOS DE LA PRUEBA

MAPA



PERFIL



BOGARRA PREMIOS

PREMIOS

CATEGORÍA GENERAL (hombre y mujeres)

- Recibirán trofeos y productos típicos locales.

CATEGORÍAS

- Recibirán los tres primeros de cada categoría productos típicos.

LOCAL Y PERSONAS CON CAPACIDADES DIFERENTES

- Recibirán los tres primeros de cada categoría productos típicos.

CLUBES

El club más numeroso entre las dos pruebas recibirá un jamón (10 atletas mínimo en meta).

BOLSA DEL CORREDOR:

Todos los atletas recibirán una bolsa compuesta de productos locales.

COMITÉS

- Víctor José Sánchez Ruiz
- Tiburcio Serrano Ortega
- Andrea López López
- Ángel V. Sánchez López

Puntos para disfrutar de la carrera como público:

- Plaza Cabezuelo (salida y meta)
- Cerro Picayo
- El Padrastro (cima)
- Yeguarizas
- El Batán

Bares, restaurantes, cafeterías, alojamientos:

www.bogarraturismo.com

Aprovecha para visitar:

- Rutas de las esculturas
- Ruta de las cascadas
- Iglesia Nuestra Señora de la Asunción
- Torre de Haches

Colaboradores:

- Ayuntamiento de Bogarra
- Protección Civil
- Trail Bogarra

