

# XVII CIRCUITO PROVINCIAL BTT

# NERPIO

## BTT PARQUE CULTURAL

23/6/24



Fotografía: Pepe Blasi




Ayuntamiento  
de Nerpio

# BTT PARQUE CULTURAL NERPIO

## información de la prueba

<i>Población</i>	NERPIO
<i>Nombre de la prueba</i>	BTT PARQUE CULTURAL NERPIO
<i>Fecha</i>	23/6/24
<i>Kilómetros</i>	36 KM
<i>Nº de plazas</i>	300
<i>Hora de salida</i>	9.30 h
<i>Rural bike(Corto) Km,</i>	16,50 km
<i>Lugar de salida y meta</i>	Calle Carretera Caravacaca
<i>Recogida de dorsales</i>	Casa de la Cultura. De 08:00 a 09:15 horas
<i>Cierre de la carrera</i>	Hora máxima 13.30 h
<i>Desnivel (De min a max.)</i>	946m
<i>Altura máxima</i>	1,325m
<i>Avituallamientos</i>	km 8,5 líquido, km 21 sólido y líquido, km 30 líquido.
<i>Entrega de premios</i>	Plaza Mayor. A partir de las 13,00 h
<i>Cuota (€)</i>	Precio INSCRITOS:14 €. Resto: 17€
<i>Plazo de inscripción</i>	Hasta las 14:00 del miércoles
<i>LUDOTECA</i>	Lugar: Biblioteca Municipal. Horario: 9.00 a 13.30 h. Teléfono: 645004229
<i>Servicios</i>	Duchas en el Camping Las Nogueras
<i>Teléfonos de información</i>	José Antonio: 686938152 Ana Belén: 669805103 Whatsapp Oficina de Turismo: 645004229



XVII CIRCUITO PROVINCIAL BTT



## PREMIOS

**Clasificación General.** Tres Primeros Clasificados (H y M).

**Clasificación por categorías.** Para los tres primeros clasificados (H y M) de cada categoría.

**Parejas.** Tres primeras clasificadas.

**Locales.** Tres Primeros Clasificados (H y M).

**Recorrido corto.** Tres Primeros Clasificados (H y M).

Bolsa regalo para los primeros 300 inscritos.

## Comités

José Antonio Gómez Moreno

Ana Belén Álvarez Martínez

Elena Sánchez Sánchez

## Descripción de la prueba

Tras el pistoletazo de salida subiremos por las empinadas calles de Nerpio hacia la ermita para enlazar tras pasar por la carretera con la pista que nos conduce al cruce del "Pocico" y la primera senda y techo de la prueba (km 6, 1337 m altitud). Descendemos por dicha senda hasta el camino que desemboca en la pista de subida al avituallamiento 1 en el Km 8.5, donde nos separamos del circuito corto. En el avituallamiento se gira a la derecha e iniciamos una nueva senda de bajada por el monte que nos llevará de nuevo a pasar al lado del arco de salida (km 10.4). Seguimos subiendo por el "camino viejo", bordeamos la piscina municipal y nos encontramos con el inicio de la senda de la "cuesta colorá". Km 11.6 Bajando por la

# BTT PARQUE CULTURAL NERPIO

---

“cuesta colorá” y Villa Carmen llegaremos hasta la orilla del río Taibilla, siguiendo su curso hasta que lo vadeamos en el km 16. Continuamos río abajo a la cola del pantano, cruzamos la ctra. AB-507 (18.5 km) y subimos un poco para llegar a la senda y ramblas de la Virgen. Hemos llegado al km 20 y ahora vienen las rampas duras. Subida continua pasando por el 2º avituallamiento (km 21); se cruza la ctra. de Bojadillas y ascenderemos la “cuesta del inglés”. Cumbramos y hacemos camino de llaneo y recuperación para comenzar a bajar hacia Cuevaroca (km 24). Senda de 1 km entre los pinos que desemboca en camino de subida y llaneo hasta nueva senda (km 27) de bajada y enlace con el sendero del Torcal. Salimos al camino de las ruinas de la Tobilla los Canasteros que ya pasamos al principio; repetimos pista de subida hasta el avituallamiento 3 en el km 30. Llaneo hacia el cruce del Pocico donde bajaremos por las sendas hacia el Molino de las Fuentes, senda de bajada (cuidado con la manguera semienterrada) y cruce del arroyo Acedas para llegar al camping Las Nogueras (km 34). Salimos por la parte de atrás del camping bajando para cruzar otro bancal y llegar al camino que cruza la carretera (km 35.5) y entrar ya en las calles del pueblo. Callejeo tradicional por la senda urbana, paso por debajo del puente, al lado del río Acedas para continuar por calles hasta la línea de meta. Hemos hecho 36 km con 1100 metros de subida acumulada. Rogamos máxima atención a la señalización y precaución en las zonas de más dificultad técnica. Como el recorrido corto o alternativo comparte la primera subida con su respectiva senda de bajada y los últimos kilómetros con las mencionadas sendas del Molino de las Fuentes y llegada al municipio, NO es de iniciación.

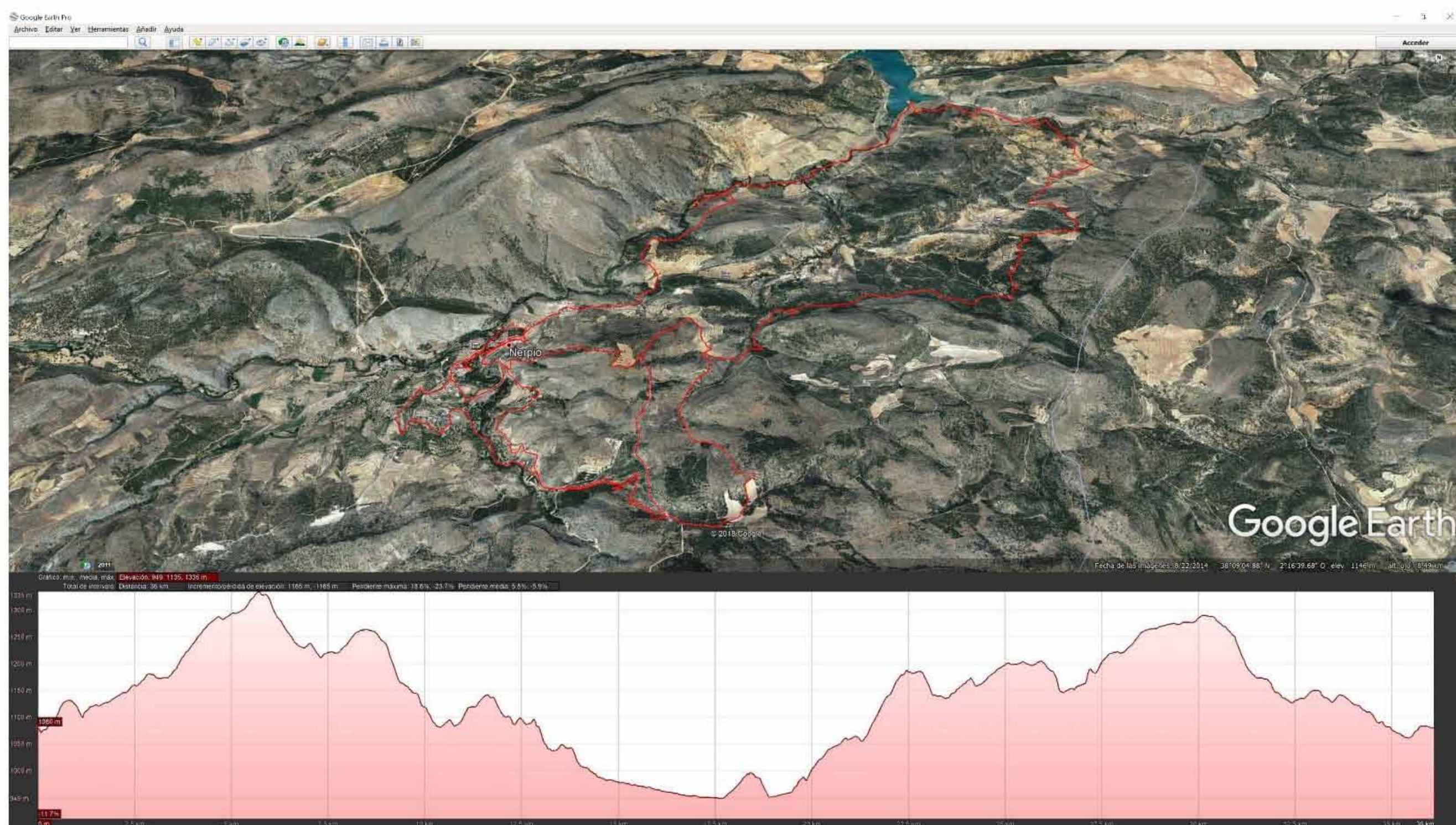
XVII CIRCUITO PROVINCIAL BTT



# BTT PARQUE CULTURAL NERPIO

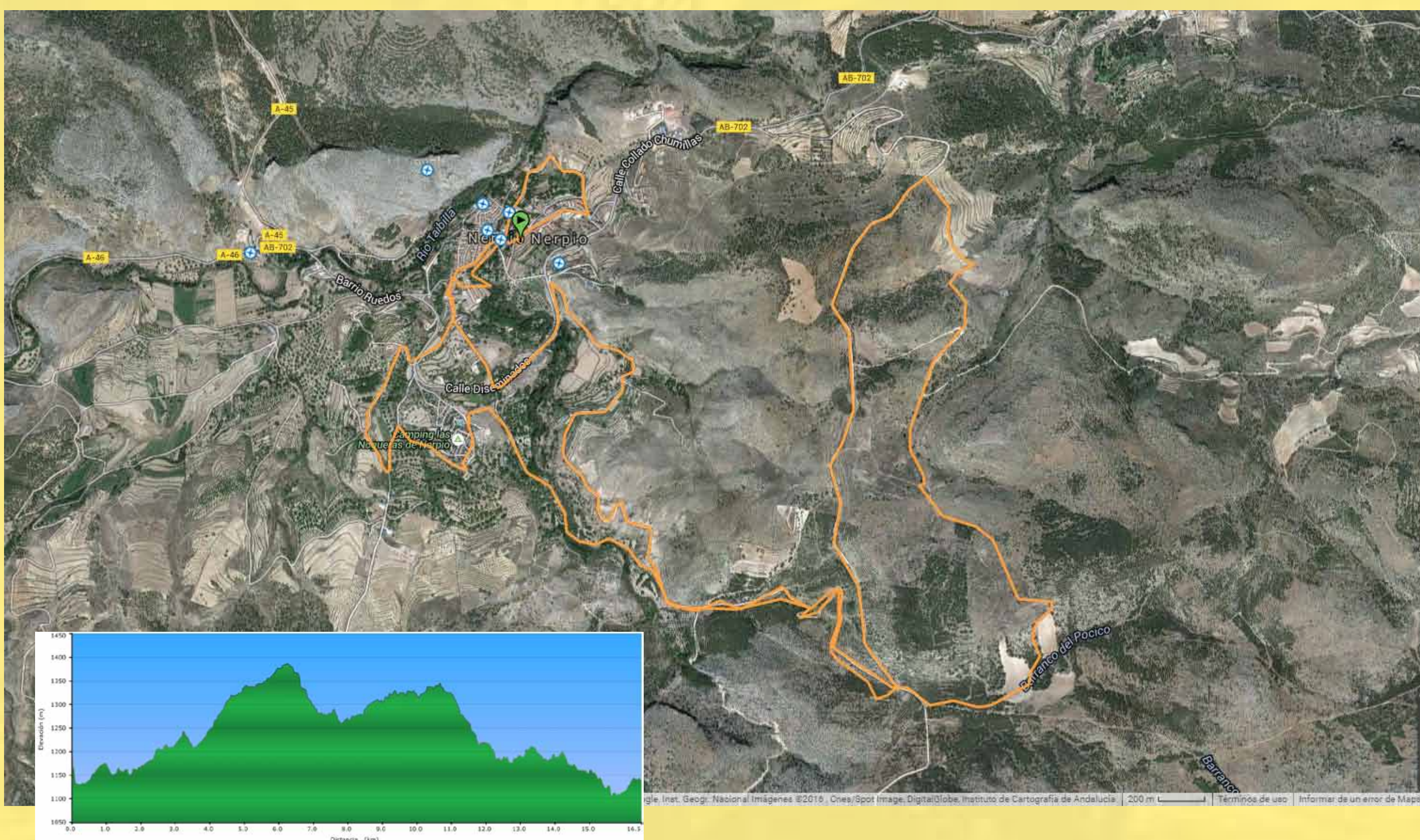
mapas  
y perfiles

## RECORRIDOS LARGO Y CORTO



Distancia 36 km. Elevación +1100 m

Descripción: Es el mismo recorrido que el pasado año.



XVII CIRCUITO PROVINCIAL BTT



XVII CIRCUITO PROVINCIAL  
BTT

# BTT PARQUE CULTURAL NERPIO

---



PROVECAR



INSTITUTO **sanum**  
**sanum** SPORT



DIPUTACIÓN DE ALBACETE

XVII CIRCUITO PROVINCIAL BTT

