

XVII CIRCUITO PROVINCIAL BTT

YESTE

XIV RUTA BTT YESTE

16/6/2024



AYUNTAMIENTO
DE YESTE

XIV RUTA BTT YESTE

información de la prueba

<i>Población</i>	Yeste
<i>Nombre de la prueba</i>	XIV Ruta BTT Yeste
<i>Fecha</i>	16/6/24
<i>Kilómetros</i>	31 km 200 m
<i>N.º de plazas</i>	500
<i>Hora de salida</i>	9:30
<i>Puntos de Control</i>	En el km 19,200 (Llano Majano) tiempo máximo 2 h 15 m
<i>Rural bike (corto) km, desnivel, horario</i>	Salida a las 9:45 h, 21 km 100 m
<i>Salida y meta</i>	Plaza Corredera
<i>Recogida de dorsales</i>	Plaza Corredera. Domingo 16 de 8:00 a 9:15 h (salida y meta)
<i>Lugar entrega de premios</i>	En el patio del colegio
<i>Cierre de la carrera</i>	3 h y 30 min, a contar a partir de la salida
<i>Desnivel (de min. a max.)</i>	934 m
<i>Altura máxima</i>	1127,6 m
<i>Avituallamientos</i>	En los km 8,700 y 16,100 (sólido-líquido, líquido)
<i>Entrega de premios</i>	En el patio del colegio a las 13:15 h
<i>Cuota (€)</i>	Precio inscritos: 14 € / Precio no inscritos: 17 €
<i>Plazo de inscripción</i>	Hasta las 14:00 h del miércoles 12 de Junio
<i>Ludoteca</i>	En el patio del colegio (zona de recuperación y entrega de trofeos) de 9:15 a 13:30 h Contacto: 679 767 480
<i>Servicios</i>	<ul style="list-style-type: none">• Duchas Hombres, (12) Mujeres (12) en residencia de estudiantes• Vestuarios (12) Femenino, (12) Masculino en residencia de estudiantes• Parking vigilado en residencia de estudiantes• Parking de bicis en el patio del colegio, junto a la entrega de trofeos y zona de recuperación• Ludoteca en zona de recuperación (patio del colegio Santiago Apóstol).
<i>Teléfonos de información</i>	www.yeste.es / www.turismoruralyeste.net Ayuntamiento de Yeste: 967 431 001

XVII CIRCUITO PROVINCIAL BTT



PREMIOS

- **Clasificado general.** Tres primeros clasificados (H y M).
Productos típicos (paletilla y botella de vino).
- **Todas las categorías.** Tres primeros de todas las categorías (masculino y femenino).
- **Recorrido corto.** Tres primeros clasificados (H y M).
Surtido de productos típicos o recordatorio.
- **Modalidad parejas.** Tres primeras pareja mixta clasificadas.
Productos típicos o recordatorio.

PREMIOS LOCALES

- **Recorrido largo locales.**
Tres primeros clasificados (H y M). Surtido de productos típicos o recordatorio.
 - **Recorrido corto locales.** Tres primeros clasificados (H y M).
Surtido de producto típicos o recordatorio.
- * Se consideran **locales** todos aquellos corredores empadronados o nacidos en yeste que lo acrediten con el DNI.

PREMIOS ESPECIALES

- Todos los atletas que terminen la prueba recibirán un obsequio **bolsa-regalo**.
- Surtido de productos típicos, para los tres **clubes más numerosos** que participen y corran la carrera, con un mínimo de 10 corredores.
- Obsequio para el corredor que entre en la **posición** 35, 45, 65, 85, 105, 135.

Comités

- Miguel Ángel Nova 619 348 945
- Jesús Palacios 679 767 480
- Ana Belén 616 873 967

Descripción de la prueba

Carrera BTT con espectaculares bajadas en sendas, pistas forestales llenas de pinares. Su trazado discurre por zonas de especial belleza dentro de El Parque Natural Los Calares del Mundo y la Sima y las Microrreservas del Monte Ardal y Tinjarra. Sus detalles técnicos mezclado con un importante número de voluntarios y colaboradores hacen que el ciclista se sienta como en su casa.

Aprovecha para visitar

- Castillo de Yeste. El castillo, antigua fortaleza islámica, ampliada y modificada con añadidos posteriores como la Torre del Homenaje (S. XIII). El estilo Gótico-Renacentista se observa en su patio de Armas que fue residencia de los comendadores de la Orden de Santiago. En la actualidad, en su interior se halla un centro de interpretación Medieval “Vivir en la Frontera” que recopila la historia Medieval de la Sierra del Segura. Y un museo etnológico que describe la vida en la Sierra. Horario de visita 11 a 14 h - 17 a 19h. Desde la oficina de turismo de Yeste se realizan visitas guiadas.

Información en 967 43 11 54 info@yesteturismo.com

- Iglesia Asunción de Nuestra Señora. Tiene dos naves, la inicial gótica y otra posterior renacentista, realizadas entre los siglos XV y XVI. Conserva algunas pinturas de Pedro de Orrente e imágenes de gran valor como la Dolorosa de Francisco Salcillo.

- Convento Franciscano.

Levantado durante el siglo XVII conserva un bonito claustro porticado de piedra y ladrillo. Fue residencia de la Orden de Frailes Franciscanos Descalzos.

- Centro de Interpretación del Parque Natural de los Calares del Mundo y de la Sima.

Tierra de marcados contrastes, donde destacan las elevaciones amesetadas que forman los calares. En su interior podemos ver diversidad de paneles, maquetas, vitrinas, audiovisuales y tecnología interactiva que adentra al visitante a los múltiples hábitats, geología, flora y fauna del Parque.

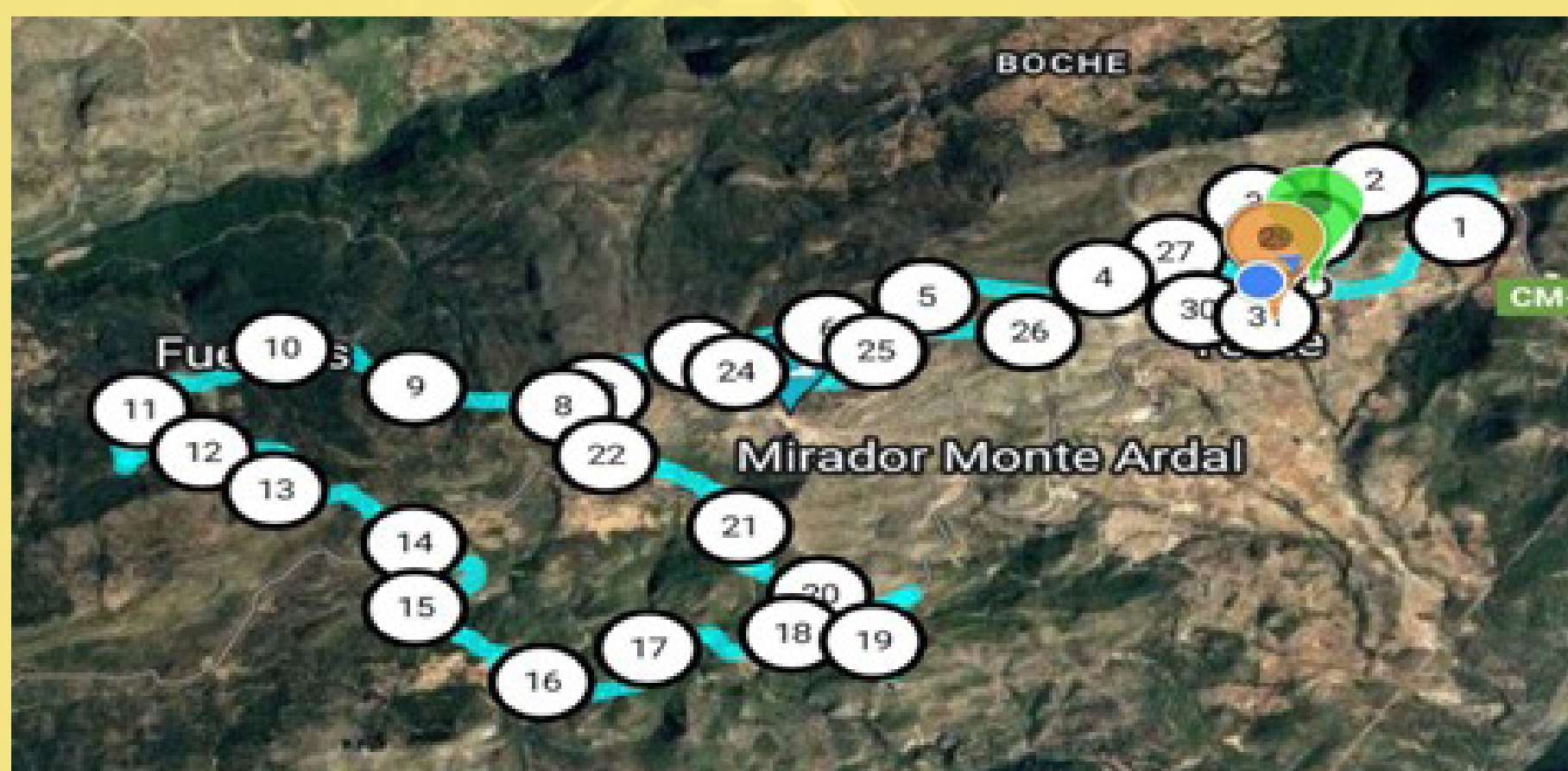
Horario de visita: Sábados de 10:00 a 14:30 y de 16:30 a 19:00 horas y los Domingos de 10:00 a 15:00 horas.

Otros edificios interesantes son el Palacio de la Vicaria del siglo XVI, la Ermita de Santiago del siglo XV, la Ermita de San Bartolomé del siglo XVII en lo alto del pueblo, el Ayuntamiento de estilo renacentista y las Casonas Solariegas de la Calle Guerreros que se construyeron en los siglos XVI y XVII.

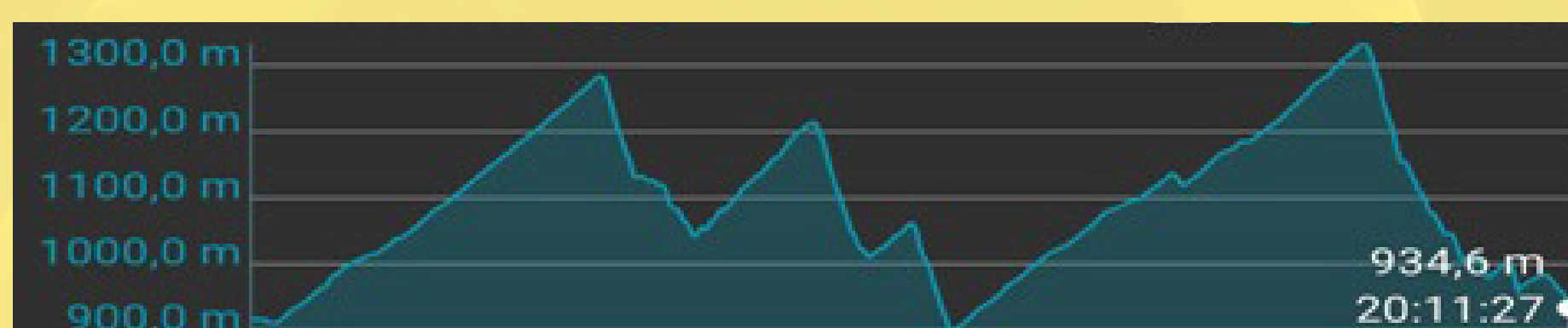
XIV RUTA BTT YESTE

mapas y perfiles

MAPA DE LA PRUEBA LARGA



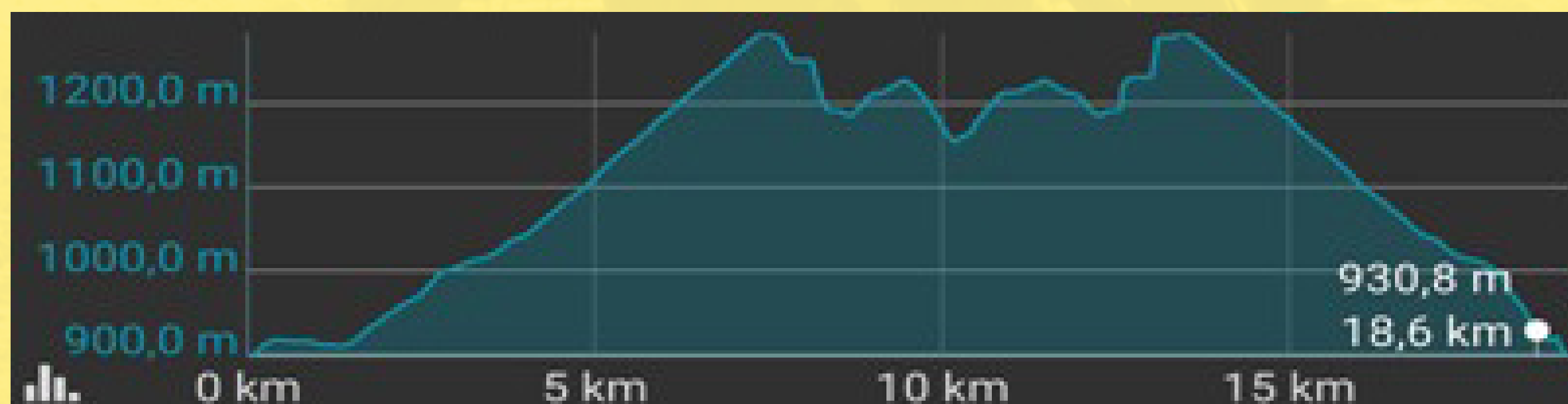
PERFIL DE LA PRUEBA LARGA



MAPA DE LA PRUEBA CORTA



PERFIL DE LA PRUEBA CORTA



XVII CIRCUITO PROVINCIAL BTT



XVII CIRCUITO PROVINCIAL

BTT

Puntos de interés, alojamientos, bares,
restaurantes y cafeterías, etc.

www.yeste.es

www.turismoruralyeste.net

Colaboradores



XIV RUTA BTT YESTE



PROVECAR



SPORTECNIC
www.sportecnic.es

ULEVEL[®]
SPORTWEAR

INSTITUTO **sanum**
sanum SPORT



DIPUTACIÓN DE ALBACETE

XVII CIRCUITO PROVINCIAL BTT

