

XVII CIRCUITO PROVINCIAL BTT

Los Desperdigaos

BTT

“Ramblas y cerros de

TOBARRA”

25/02/2024


Hora de salida

10:00h.

Organiza:




Ayuntamiento
de Tobarra



Diputación
de Albacete


Colabora:



Club Ciclista
Los Desperdigaos



Protección
Civil



Cruz
Roja

XV MARCHA BTT RAMBLAS Y CERROS DE TOBARRA

información de la prueba

Fecha Domingo 25 de febrero de 2024

Kilómetros 43,34 kilómetros

Nº de plazas 800

Hora de salida 10:00 horas

Rural bike (corto) : 10:30h ,
Km, desnivel, horario 28 km y 200 metros de desnivel.

Salida y meta Instituto de Enseñanza Secundaria Cristóbal Pérez Pastor, situado en camino del guijarral s/n. (Tobarra).

Nave multiusos del ayuntamiento de Tobarra, situada en camino del guijarral s/n, junto a línea de meta.

Recogida de dorsales 8:30 -9:45.

Puntos de Control En el km 34

Cierre de la carrera A las 13:30 horas

Desnivel (de min a max) De 620 metros a 888 metros (650 m de desnivel acumulado)

Altura máxima 888 metros

Avituallamientos Recorrido largo. Líquido en km 20, sólido y líquido en km 31 y llegada.
Recorrido corto. Sólido y Líquido en km 17 y llegada.

Cuota (€): Precio inscritos: 14 €, Precio no Inscritos: 17 €

Plazo de inscripción: Hasta las 14:00 horas del miércoles 21 de febrero 2024

Servicios: - Duchas: Pabellón Polideportivo, a 500 metros de la zona de salida y llegada. Con agua caliente y calefacción.

- Zona de parking: Explanada acondicionada en línea de meta.

Coordinador de Deportes del Ayuntamiento de Tobarra:

Teléfono de información: - Juan Hernández: 620 411 712

- C.C. Los Desperdigaos: Ángel López 619 691 240

XVII CIRCUITO PROVINCIAL BTT



PREMIOS

- Categorías masculino y femenino (3 primeros clasificados). 1º general masculino y femenino: Trofeo y 1 jamón. 2º y 3º masculino y femenino : trofeo y embutido.
- Medallas para las categorías, junior, sub 23, élite, máster 30, máster 35, máster 40, máster 45 y máster 50 y máster 55, máster 60, máster +.
- Medallas para los 3 primeros y las 3 primera del recorrido corto.
- Club más numeroso inscrito a la prueba: un jamón.
- Medallas para los 3 primeros clasificados/as locales del recorrido largo, que estén inscritos con el club ciclista "Los Desperdigados".
- Medallas para los tres primeros categoría parejas mixtas.
- Embutido al ciclista más veterano.

Comités

Comité de la prueba:

- Juan Hernández (Coordinador de Deportes).
- Ángel Martínez (Presidente del club ciclista Los Desperdigaos de Tobarra)
- Antonio Pastor (Secretario del club ciclista Los Desperdigaos de Tobarra)

Descripción de la prueba

Este año celebramos la XV edición de la marcha “Ramblas y cerros de Tobarra”, por lo que hemos diseñado un recorrido especial haciendo homenaje a dicho nombre.

La carrera cuenta con 43 kilómetros con más de 600 metros de desnivel positivo acumulado, con una dificultad técnica media-alta que exigirá un esfuerzo físico mayor que en ediciones anteriores. Iniciaremos la marcha con un recorrido neutralizado por las calles de la localidad hasta coger las primeras pistas lo suficientemente anchas e idóneas para buscar buenas posiciones dentro del pelotón.

En el km 15 nos encontraremos la primera subida de “Las Quebrás” y a la bajada, comienza el festival de sendas y ramblas buscando la Charca de la Rana y atravesar la presa de Los Charcos donde disfrutaremos de paisajes espectaculares en tramos inéditos para esta carrera.

A continuación, atravesaremos por senda las Entresiembras para coger una rambla pedregosa hasta pasar por debajo de la vía del tren e ir acercándonos al pueblo donde nos esperan varias subidas que pondrán a prueba nuestra condición física. Subiremos al Cerro del Reloj por una senda nueva y bajaremos buscando otra senda que nos deje a pies de la subida al Santuario de la Encarnación, una subida de cemento corta, pero con rampas de más del 20 %.

XV MARCHA BTT RAMBLAS Y CERROS DE TOBARRA

información
de la prueba

A continuación, seguiremos por las calles del pueblo buscando la ansiada meta donde nos espera un rico arroz que nos ayudará a recuperar las fuerzas.

En el km 34 habrá un control de tiempo, el ciclista que supere las 3 horas de carrera será desviado por el recorrido corto.

También hay un circuito más corto de 28 km y 200 metros de desnivel donde compartiremos muchos tramos del recorrido largo, pero evitando zonas técnicas y subidas en el pueblo.

Elige el recorrido que más se adapte a tu condición física.

Esperemos que la meteorología acompañe y pasemos un buen día disfrutando de la pasión que nos une.

<https://es.wikiloc.com/rutas-mountain-bike/recorrido-largo-btt-tobarra-24-ramblas-y-cerros-158726915>

Observaciones

Puntos de corte: En el km 34 habrá un control de tiempo, el ciclista que supere las 3 horas de carrera será desviado por el recorrido corto.

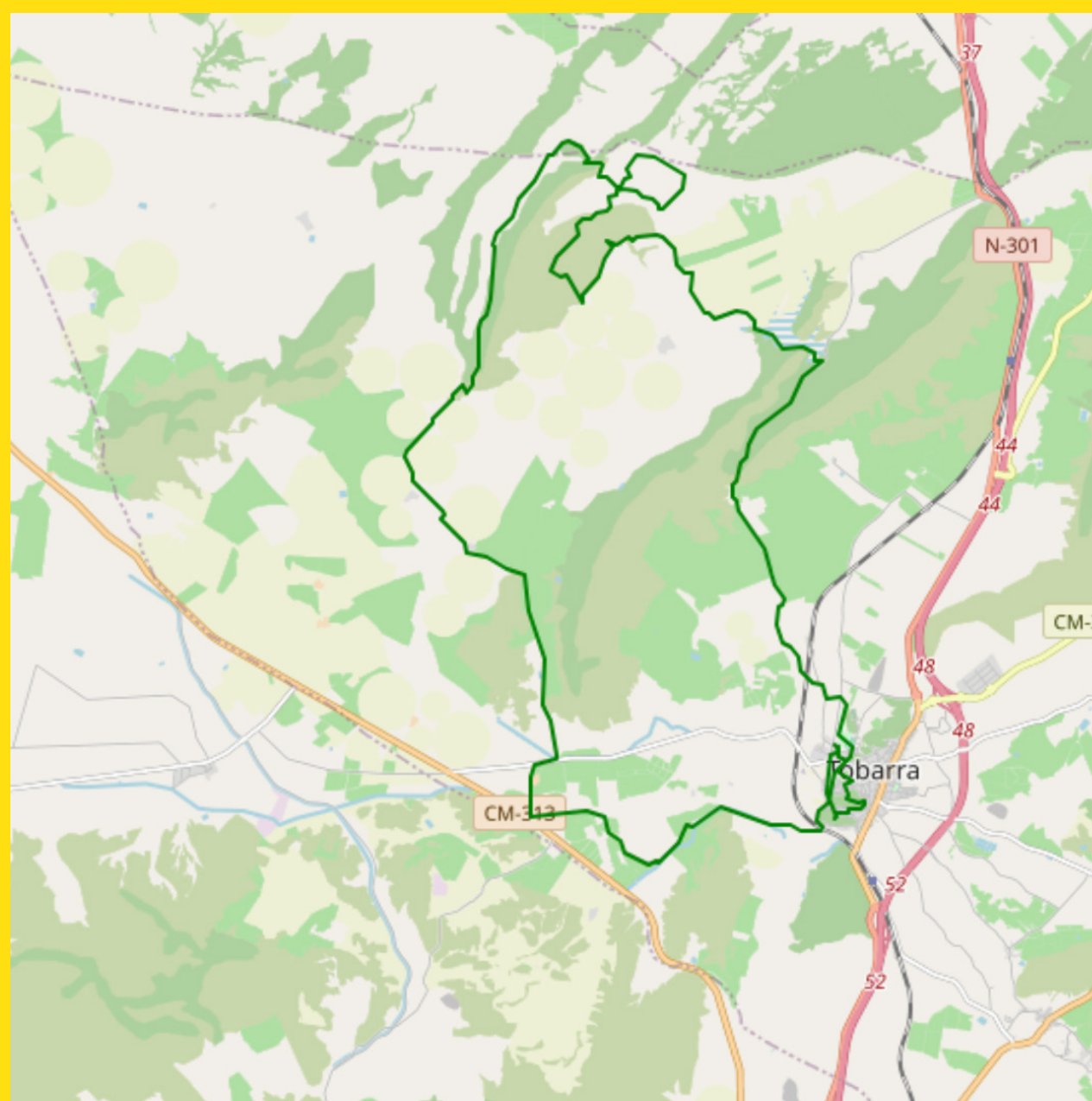
XVII CIRCUITO PROVINCIAL BTT



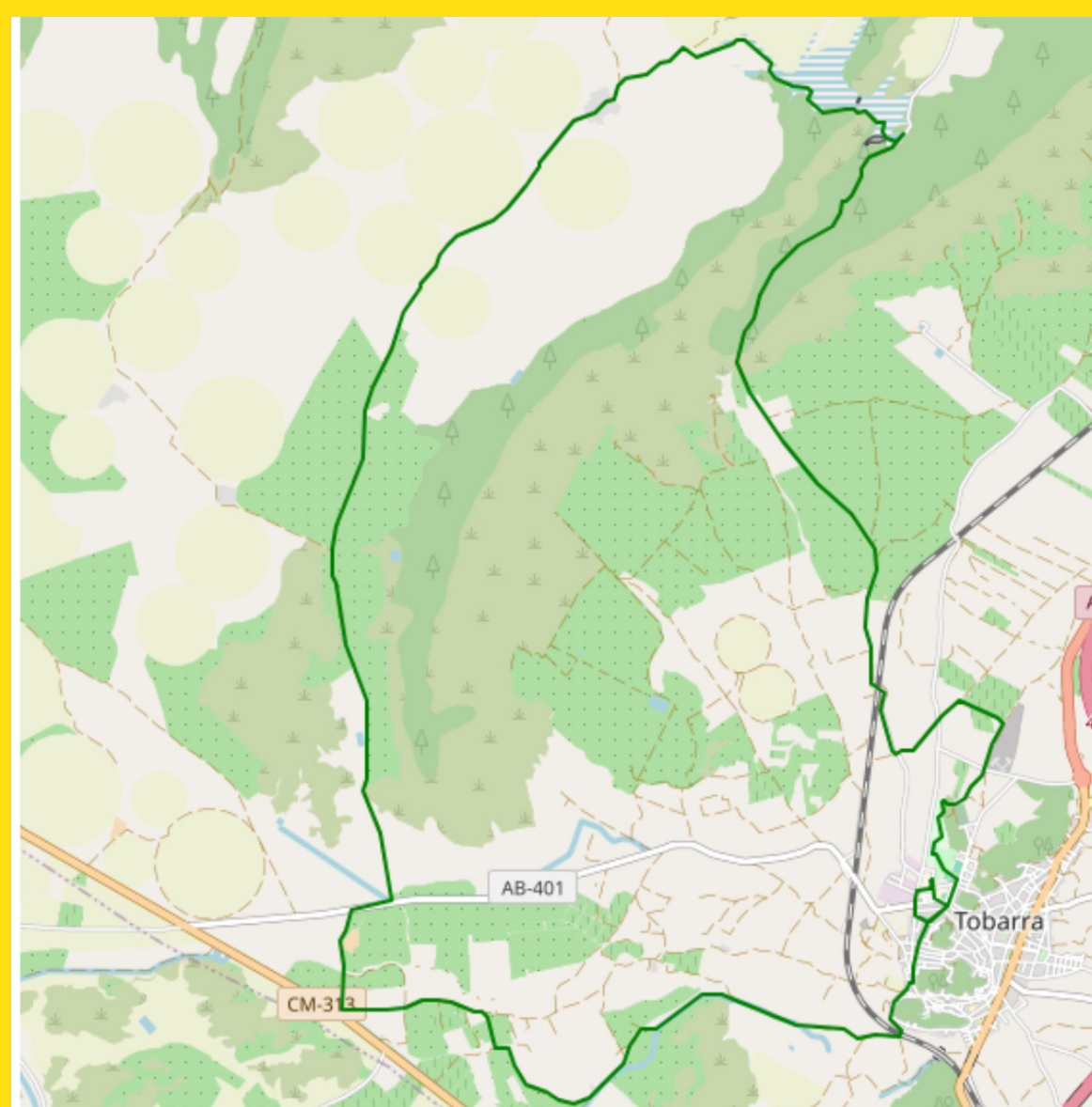
XV MARCHA BTT RAMBLAS Y CERROS DE TOBARRA

mapas

MAPA DE LA PRUEBA LARGA:



MAPA DE LA PRUEBA CORTA:



XVII CIRCUITO PROVINCIAL BTT



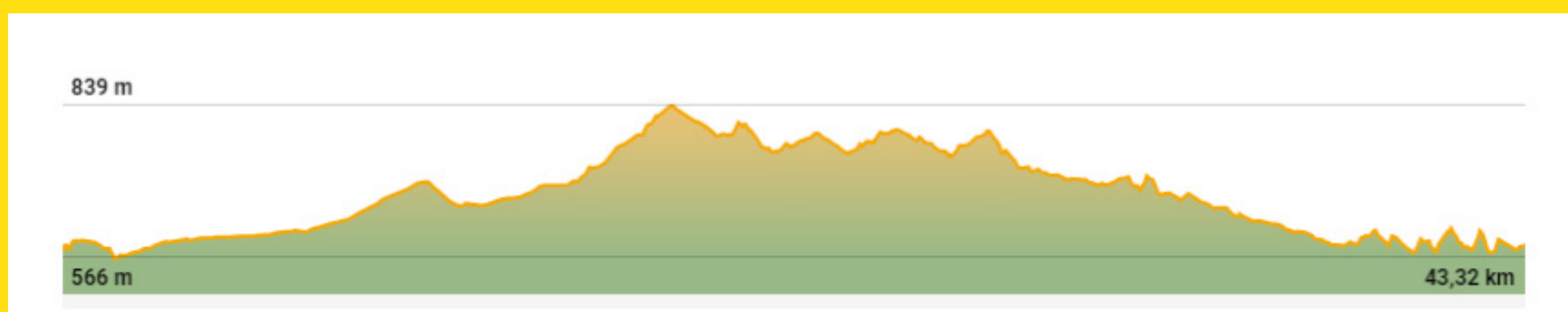
XVII CIRCUITO PROVINCIAL

BTT

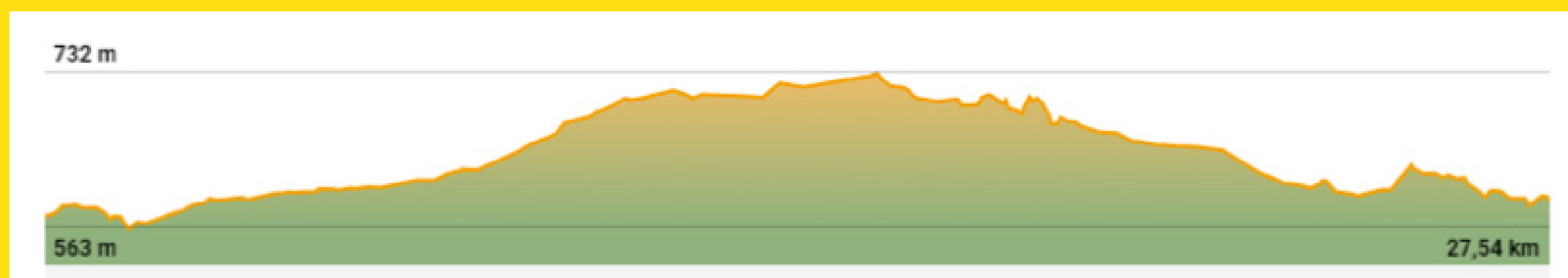
XV MARCHA BTT RAMBLAS Y CERROS DE TOBARRA

perfiles

PERFIL DE LA PRUEBA LARGA:



PERFIL DE LA PRUEBA CORTA:



XVII CIRCUITO PROVINCIAL BTT



XVII CIRCUITO PROVINCIAL

BTT

XV MARCHA BTT RAMBLAS Y CERROS DE TOBARRA

turismo

Puntos para ver la prueba

- La zona del paraje de “Las quebrás”
- La zona de la Presa de Los Charcos.
- Y el punto más vistoso y bonito de la prueba:
la subida al Cerro del Reloj de la Villa.
- Subida al Santuario de la Encarnación.

Puntos de interés

- El reloj de la villa.
- Santuario de Nuestra Señora de la Encarnación.
- Monumento al Tambor.
- Iglesia de la Purísima (Museo del tambor).
- Iglesia Parroquial de la Asunción.
- Castillo de Tobarra (“Ojos del Diablo”)

Bares, restaurantes, cafeterías

- Hay un amplio abanico de restaurantes y bares para degustar de una gastronomía bastante variada y típica de la tierra como: el arroz y conejo, potaje de “panecicos”, conservas de caza (perdiz, palomo, faisán...), moje, pisto con bacalao. Dulces como toñas, magdalenas, suspiros, “panecicos dulces”. De la huerta: habas y albaricoque “moniquí”.

XVII CIRCUITO PROVINCIAL BTT



XVII CIRCUITO PROVINCIAL

BTT

XV MARCHA BTT RAMBLAS Y CERROS DE TOBARRA

turismo

Aprovecha para visitar

El municipio de Tobarra se halla en el sureste de la provincia de Albacete y de la comunidad de Castilla-La Mancha, en los límites con la Región de Murcia, dominado por amplias llanuras y alargados valles.

Tobarra constituye la puerta de entrada de la provincia a las zonas montañosas de las sierras de Segura y de Hellín. En la actualidad Tobarra es una ciudad moderna dotada con los servicios y comunicaciones necesarias para el desarrollo de la industria, el comercio y el quehacer diario de los tobarreños.

Tobarra cuenta con una población cercana a los 8.000 habitantes de los que 6.600 pertenecen al núcleo principal y el resto se distribuyen en seis pedanías: Cordovilla, Aljubé, Santiago de Mora, Los Mardos, Sierra y Mora de Santa Quiteria.

Colaboradores

- Ayuntamiento de Tobarra
- Diputación Provincial de Albacete
- Club Ciclista Los Desperdigaos



XVII CIRCUITO PROVINCIAL BTT



XV MARCHA BTT RAMBLAS Y CERROS DE TOBARRA



HERMANDAD DE
DONANTES DE SANGRE
ALBACETE

PROVECAR



ULEVEL[®]
SPORTWEAR

INSTITUTO sanum
sanum SPORT



DIPUTACIÓN DE ALBACETE

XVII CIRCUITO PROVINCIAL BTT

