

XVII CIRCUITO PROVINCIAL BTT

FUENTE-ÁLAMO

XV MARCHA BTT LA JUNGLA LOS REVENTONES

19/5/2024



XV MARCHA BTT LA JUNGLA LOS REVENTONES FUENTE-ÁLAMO

información de la prueba

<i>Población</i>	Fuente-Álamo
<i>Nombre de la prueba</i>	XV Marcha BTT La Jungla Los Reventones
<i>Fecha</i>	19/5/24
<i>Kilómetros</i>	39 km
<i>Nº de plazas</i>	500
<i>Hora de salida</i>	10:00 h
<i>Puntos de control</i>	28,5 km (max. 13:00h)
<i>Rural bike(Corto) km, desnivel, horario</i>	19 km, +320 desnivel, 10:15 h
<i>Salida y meta</i>	Plaza España
<i>Recogida de dorsales</i>	En el patio de los jubilados (calle Lope de Vega a la altura del número 31), 8:30 - 9:45 h
<i>Lugar entrega de premios</i>	En el patio de los jubilados (calle Lope de Vega a la altura del número 31)
<i>Cierre de la carrera</i>	13:15 h
<i>Desnivel (de min. a max.)</i>	+900 m
<i>Altura máxima</i>	948 m
<i>Avituallamientos</i>	14 km, 21 km y 27 km
<i>Entrega de premios</i>	En el patio de los jubilados (calle Lope de Vega a la altura del número 31) a las 13:30 h
<i>Cuota (€)</i>	Precio inscritos:14 € / Precio no inscritos: 17 €
<i>Plazo de inscripción</i>	Hasta las 14:00 h del miércoles
<i>LUDOTECA (obligatorio)</i>	Centro Juvenil "La Luna" calle Capitana, 6 Teléfono: 661301274 Leonor
<i>Servicios</i>	Ludoteca, baños y duchas en la piscina municipal y en el polideportivo municipal
<i>Teléfonos de información</i>	Ayuntamiento: 967 321 001; Emilio 653 903 449

XVII CIRCUITO PROVINCIAL BTT



PREMIOS

- Premio para los 3 primeros de la general
- Medalla para los 3 primeros de las categorías
- 3 primeros de recorrido corto
- 3 primeras parejas
- 5 primeros locales
- Obsequio a la posición 71 Hermandad Donantes de Sangre
- Bolsa con productos locales para todos los participantes

Comités

- Josefa Montes Marco
- Antonio García Atienzar
- Emilio José Cerdán García

Descripción de la prueba

La XV Marcha “LOS REVENTONES”, se iniciará en la Plaza España de la localidad, se dirigirá hacia el sur unos 500 metros por la Avenida Doctor Pérez Gil, para realizar un giro de 90 grados hacia la izquierda, continuando por la Carretera de Yecla, CM 3211, por esta vía continuará unos 300 metros, realizando otro giro de 90 grados hacia la derecha, incorporándose a la Avenida del Grupo Escolar, por esta vía continuará unos 400 metros.

Todo este primer recorrido, que se realiza dentro del casco urbano, y por vía asfaltada será neutralizado. Tras abandonar el casco urbano nos incorporaremos a la primera pista, donde empezaremos a subir, endureciéndose en sus últimos metros para ir estirando el pelotón. A continuación, llegaremos a las pistas de los molinos donde habrá alguna bajada rápida y subidas repentinas antes de entrar en la primera senda. A los 8 km encontramos la primera senda de los almendros, donde bajaremos y enlazaremos con la pista de nuevo de los molinos, después de esta pista llegaremos a la siguiente senda, la de fortaleza. Al salir de la senda, buscaremos otra vez pistas, para reponer, encontrándonos el primer avituallamiento sobre el kilómetro 14. Donde se dividirá el recorrido corto del largo.

A partir de aquí entramos en la parte mas divertida de la carrera con constantes entradas y salidas a sendas, que no se han hecho en otras ediciones. Sobre el km 21 de la carrera cruzaremos la CM 3211 y encontraremos un segundo avituallamiento sobre el kilómetro 23, de ahí, nos dirigiremos a parajes conocidos como “Las Estrellicas”, “Las Pedreras” o “Los Reventones” entre otros. En esta parte nos encontraremos un recorrido con constantes entradas y salidas a sendas haciendo un recorrido entretenido y “disfrutón”.

Terminaremos subiendo al parque del Cerrón, donde haremos su “ZIG-ZAG” para realizar la ultima bajada en senda por el depósito enlazando con el paseo del parque Cerrico Bellote, y terminamos subiendo desde el cementerio una larga recta de 1 kilometro aproximadamente, hasta la meta.

Puntos para ver la prueba

- Plaza España
- Parque El Cerrón

Puntos de interés

RUTA HISTORICO-CULTURAL DE FUENTE-ÁLAMO. Esta ruta ofrece un interesante recorrido por el casco urbano para descubrir su patrimonio histórico, cultural y natural a través de una serie de puntos de interés que llevarán a conocer historias, leyendas, tradiciones, monumentos o personajes de la población.

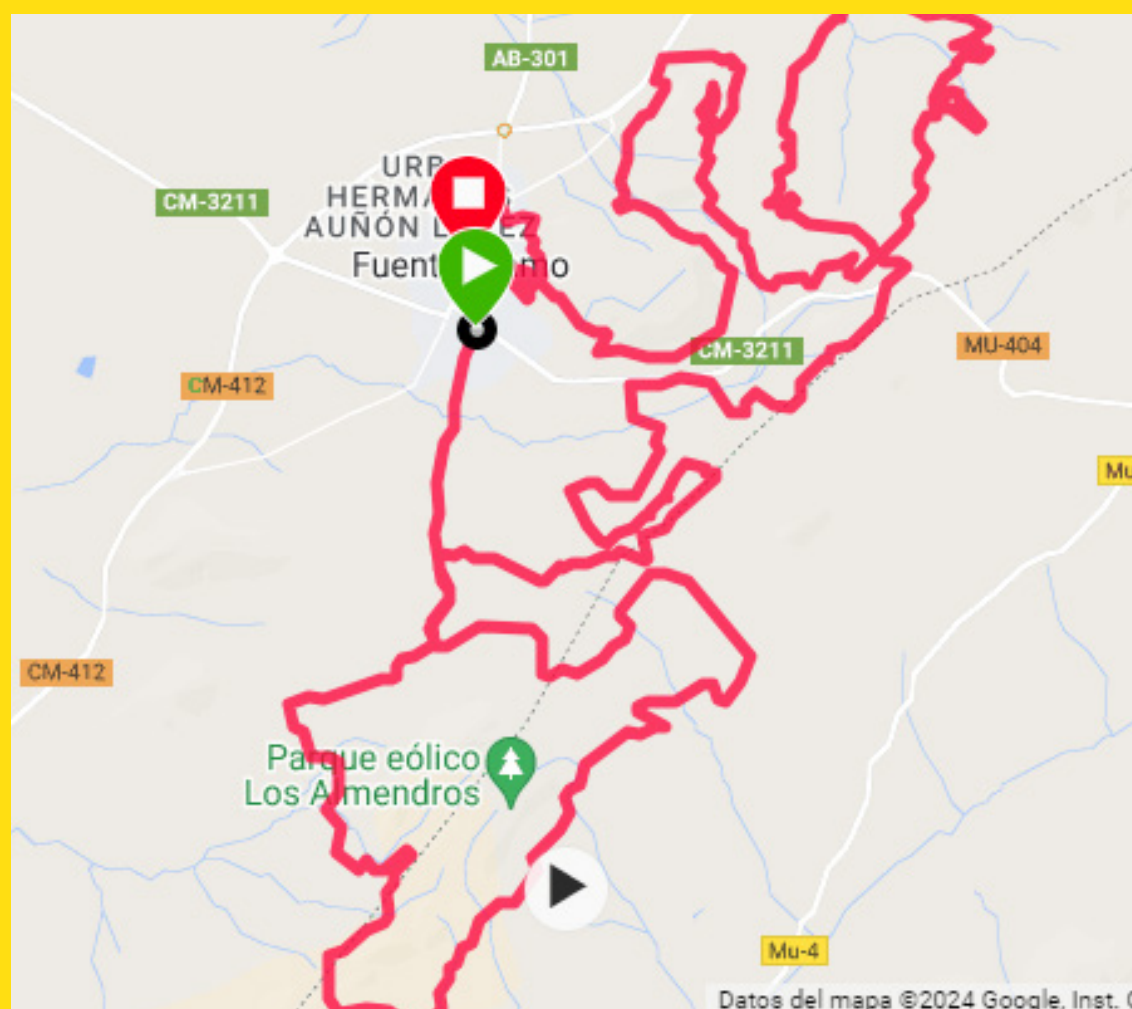
En cada punto puedes encontrar una placa con una pequeña descripción y un código QR, a través del cual se puede acceder a más información y fotografías, también cuenta con un audio donde se puede escuchar la información de cada punto.

Para realizar la ruta solo tienes que descargar un lector de QR y dirigirte a los puntos localizados en el mapa.

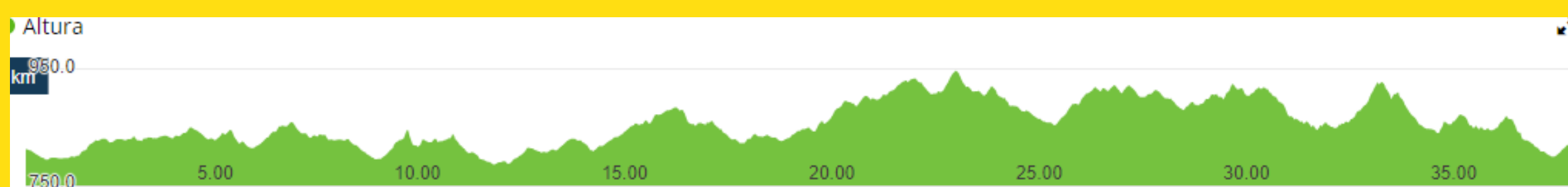
XV MARCHA BTT LA JUNGLA LOS REVENTONES FUENTE-ÁLAMO

mapas
y perfiles

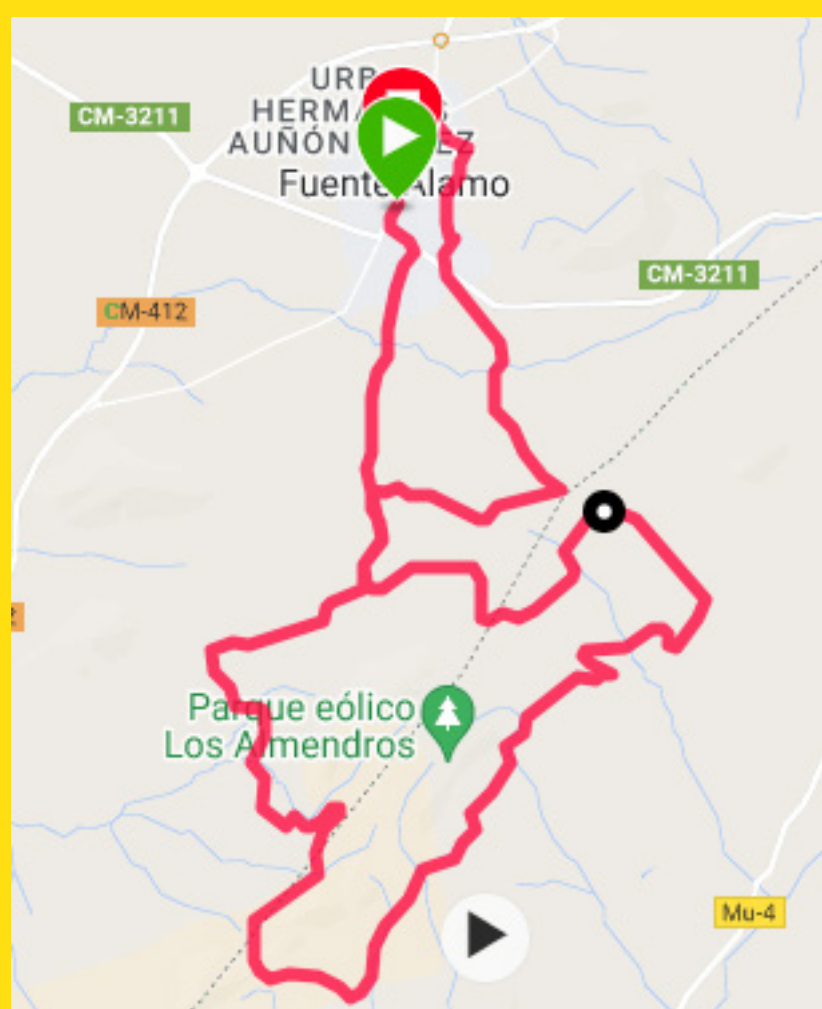
MAPA DE LA PRUEBA LARGA



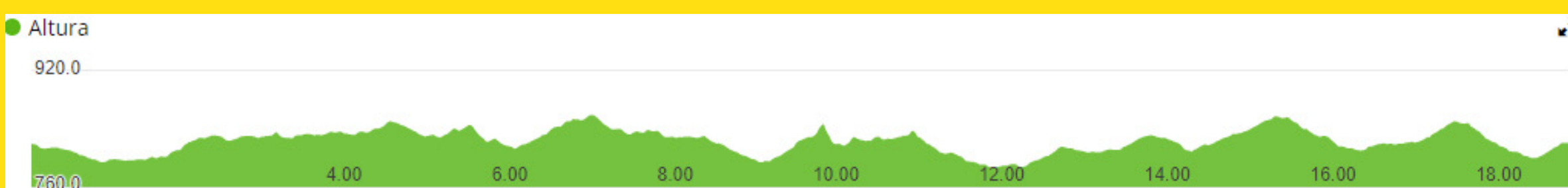
PERFIL DE LA PRUEBA LARGA



MAPA DE LA PRUEBA CORTA



PERFIL DE LA PRUEBA CORTA



XVII CIRCUITO PROVINCIAL BTT



XVII CIRCUITO PROVINCIAL

BTT

Alojamientos

- Hotel Restaurante Encarna
- Hotel Spa Enoturismo Mainetes
- Hostal Central
- Casa Rural Rosendo
- Casa Rural Los Caños
- Casa Rural Bisabuela Isabel
- Casa Rural Los Mainetes

Bares, restaurantes, cafeterías

- Restaurante Brasería La Bodega
- Restaurante Casa Goyo
- Mesón El Álamo
- Hotel-Restaurante Encarna
- Café Bar Heladería Go-Car
- Café Bar Laza Uno
- Bar Capri
- Cervecería Las Rubio
- Rolix Café
- Pub Tangaroa
- Cervecería *****
- Bar Los Jubilados
- El Sueño De Julia

XV MARCHA BTT LA JUNGLA LOS REVENTONES FUENTE-ÁLAMO

turismo

Colaboradores

- Bodegas San Dionisio
- Patatas Koly
- Industrias Lácteas Cerrón, S.L.



XVII CIRCUITO PROVINCIAL BTT



XVII CIRCUITO PROVINCIAL

BTT

XV MARCHA BTT LA JUNGLA LOS REVENTONES FUENTE-ÁLAMO



PROVECAR



INSTITUTO **sanum**
sanum SPORT



DIPUTACIÓN DE ALBACETE

XVII CIRCUITO PROVINCIAL BTT

