

XII
CULTO
NCIAL
CARRERAS / TRAIL
2023

Casas Ibáñez




XXI CARRERA POPULAR
XXI CARRERA POPULAR INICIACIÓN

27/5/23



Ayuntamiento de
Casas Ibáñez



Datos de la prueba

Población: Casas Ibáñez

Nombre de la prueba: XXI CARRERA POPULAR CASAS IBAÑEZ
XXI CARRERA POPULAR INICIACIÓN CASAS IBAÑEZ

Fecha: 27/5/23

Hora de salida: 18:00

kilómetros: Carrera Popular: 15,3 kms - Iniciación 8 kms.

Nº de Plazas: 600 - Entre las dos pruebas

Lugar de salida y meta y

recogida de dorsales: ANTIGUO CINE REX (Junto parque de La Cañada).

Cierre de la carrera: A partir de las 16:30 h hasta las 17:45 h. - La retirada del dorsal se hará por el sistema CHECK-IN-SPORT
20:00 h.

Desnivel (De min a max.) 278 m.

Altura máxima 738 m.

Avituallamientos: En los kilómetros 4, 8 y 11. Agua mineral. En los kilómetros 4 y 8 Agua mineral. Iniciación.

Cuota (euros): 9 Inscritos al Circuito y 12 No Inscritos al Circuito.

Plazo de inscripción: Hata el jueves 25/05/2023 a las 14:00 horas.

Servicios: Guardarropa, aseos y duchas. LUDOTECA

Teléfono: 609 622 394

» PREMIOS

Clasificación General (Masculino y femenina).

Trofeo a los 3 primeros clasificad@s

Trofeo a los tres primeros de cada categoría

Clasificación local: (Masculino y femenina).

(Por gentileza de Atmósfera Sport Pibe Sport).

Se considera corredor local al residente y empadronado en la localidad.

Trofeo a los 3 primeros clasificad@s.

Clasificación Manchuela: (Masculino y femenina).

Trofeo al ganador y ganadora

Trofeo para el ganador y ganadora del Circuito Corto.

Obsequio para los ganadores de cada categoría: (Masculino y femenina).

Obsequio para el ganador y ganadora de la categoría discapacitados.

BOLSA DE REGALO: Obsequio a los corredores hasta los 600.”

<https://es.wikiloc.com/rutas-carrera/carrera-popular-de-casas-ibanez-33691907>



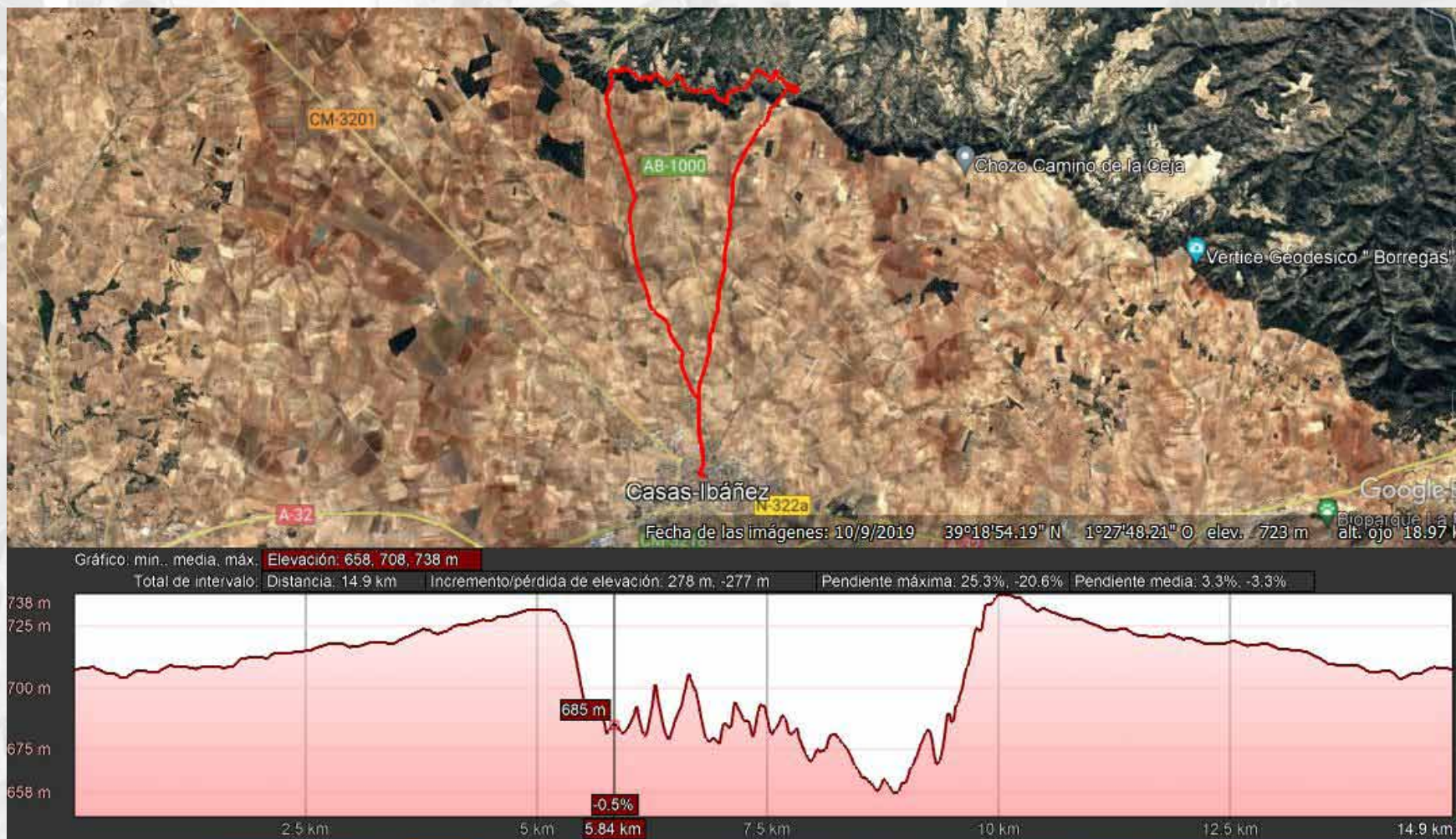
Datos de la prueba

Recorrido:

Circuito de 15.300 m. Consta de un primer tramo con un llano de unos 5 km (1º Av.) por una zona de viñedos, después una bajada por la “Cuesta del Seco” con un descenso bastante pronunciado hasta una carretera en curvas, siguiendo el valle del Cabriel llegamos al Km.8 (2ºAv.) después una subida de 1000 mts denominada “La Tola” con la cual llegamos al paraje de “La Ceja”, en el Km 11 (3º Av.), Último tramo de 4 Km de bajada suave hacia el pueblo por camino de tierra hasta la meta km15,3



MAPA y PERFIL



Turismo

» Puntos de interés

Parque de La Cañada y Alto de La Tola

» Aprovecha para visitar

Principal núcleo, centro comarcal y de servicios de la comarca de La Manchuela. La Iglesia de San Juan Bautista (s. XVII) es una obra de estilo barroco donde destacan la capilla de los Ochando de estilo rococó y un notable Cristo de los Misterios de marfil. Hay que reseñar también la Plaza de toros y a 1 km la Ermita de la Virgen de la Cabeza patrona de la localidad. Desde Casas Ibáñez podemos visitar el cauce del río Cabriel, uno de los más limpios y cristalinos de Europa.

» ¿Dónde comer y tomar algo?

Cafetería Amelia

Bar "El Frontón" 967460359

Restaurante Veramar 967460405

Restaurante "La Fragua"

Bar "El Chavo"

Cafetería Martínez

» Alojamiento

Hotel Cañitas 967461054

Hotel Aros 967461013


» Colaboradores

Protección Civi

Cruz Roja Casas Ibáñez

Asociación de Mujeres Siglo XX

Radio Manchuela




XXII
CIRCUITO
PROVINCIAL
CARRERAS / TRAIL
2023



Escanea el Código QR para acceder directamente

deportes.dipualba.es//deportes/carreras-populares

 *Síguenos en redes sociales*

XXII CIRCUITO PROVINCIAL CARRERAS / TRAIL 2023

